

RADA GMINY
D Z I K O W I E C
36-122 DZIKOWIEC 2
woj. podkarpackie
tel. (0-17) 7442109
tel./fax 2274508

**Uchwała Nr XXXV/270/2013
Rady Gminy Dzikowiec
z dnia 04 lipca 2013 r.**

w sprawie zatwierdzenia „Soleckiej Strategii Rozwoju Wsi Kopcie”

Na podstawie art. 18 ust. 2 pkt 6 ustawy z dnia 8 marca 1990 r. o samorządzie gminnym (Dz. U. z 2001 r., Nr 142, poz.1591 ze zmianami) *Rada Gminy Dzikowiec*

u c h w a l a,

co następuje:

§ 1

Zatwierdza „Solecką Strategię Rozwoju Wsi Kopcie” przyjętą przez mieszkańców wsi uchwałą zabrania wiejskiego, stanowiącą załącznik nr 1 do niniejszej uchwały.

§ 2


Wykonanie uchwały powierza się Wójtowi Gminy Dzikowiec.

§ 3

Uchwała wchodzi w życie z dniem podjęcia.


PRZEWODNICZĄCY RADY

Edward Klecha



Załącznik Nr 1 do Uchwały
Nr XXXV/270/2013
Rady Gminy Dzikowiec
z dnia 04 lipca 2013r.

SOŁECKA STRATEGIA ROZWOJU WSI KOPCIE



Gmina Dzikowiec
Czerwiec, 2013

W opracowaniu dokumentu udział wzięli:

1. Członkowie Grupy Odnowy Wsi Kopcie

- Grażyna Pasek
- Marta Kaczorowska
- Stanisław Żarkowski
- Władysław Szwed
- Sylwester Żarkowski
- Maria Ślęzak
- Krystyna Stępień
- Wojciech Sobala

2. Gminny Koordynator „Podkarpackiego Programu Odnowy Wsi na lata 2011-2016”

Józef Tęcza

Warsztaty z cyklu “Planowanie w procesie odnowy wsi” przeprowadzili:

Moderatorzy „Podkarpackiego Programu Odnowy Wsi na lata 2011-2016”

- Piotr Karnas
-

Spis treści:

1. Współautorzy pracowania.....	2
2. Analiza zasobów	4-6
3. Analiza SWOT	7
4. Analiza potencjału rozwojowego wsi.....	8
5. Wizja odnowy i rozwoju wsi	9
6. Program krótkoterminowy odnowy wsi	10
7. Plan i program odnowy wsi	11-12
8. Dokumentacja fotograficzna dotycząca zasobów wsi	13-19

ANALIZA ZASOBÓW

Zasoby – wszelkie elementy materialne i niematerialne wsi i związanego z nią obszaru, które mogą być wykorzystane obecnie bądź w przyszłości w realizacji publicznych bądź prywatnych przedsięwzięć odnowy wsi. Zwrócić uwagę na elementy specyficzne i rzadkie (wyróżniające wieś). Opracowanie: Ryszard Wilczyński

Rodzaj zasobu	Opis (nazwanie) zasobu jakim wieś dysponuje	Znaczenie zasobu		
		M	D	
Przyrodniczy				
walory krajobrazu, rzeźby terenu	Lasy, łąki, teren płaski.		X	
stan środowiska	Bardzo dobry.		X	
walory klimatu	Umiarkowany.		X	
walory szaty roślinnej	Zróżnicowane		X	
cenne przyrodniczo obszary lub obiekty	Brak			
świat zwierzęcy (ostoje, siedliska)	Ptaki; kraska, derkacz, czajka			X
wody powierzchniowe (cieki, rzeki, stawy)	Rzeki, stawy		X	
wody podziemne	Liczne		X	
gleby	Słabe;		X	
kopaliny	Brak			
walory geotechniczne	Brak			
Kulturowy				
walory architektury	Brak			
walory przestrzeni wiejskiej publicznej	Rozległa przestrzeń, zieleń		X	
walory przestrzeni wiejskiej prywatnej	Zadbane posesje		X	
zabytki i pamiątki historyczne	Szkoła	X		
osobliwości kulturowe	Zespół ludowy, orkiestra		X	
miejsca, osoby i przedmioty kultu	Brak		X	
święta, odpusty, pielgrzymki	Kultywowane, realizowane		X	
tradycje, obrzędy, gwara	Występują		X	
legendy, podania i fakty historyczne	Występują		X	
przekazy literackie	Brak		X	
ważne postacie i przekazy historyczne	Kapliczki		X	
specyficzne nazwy	Brak			

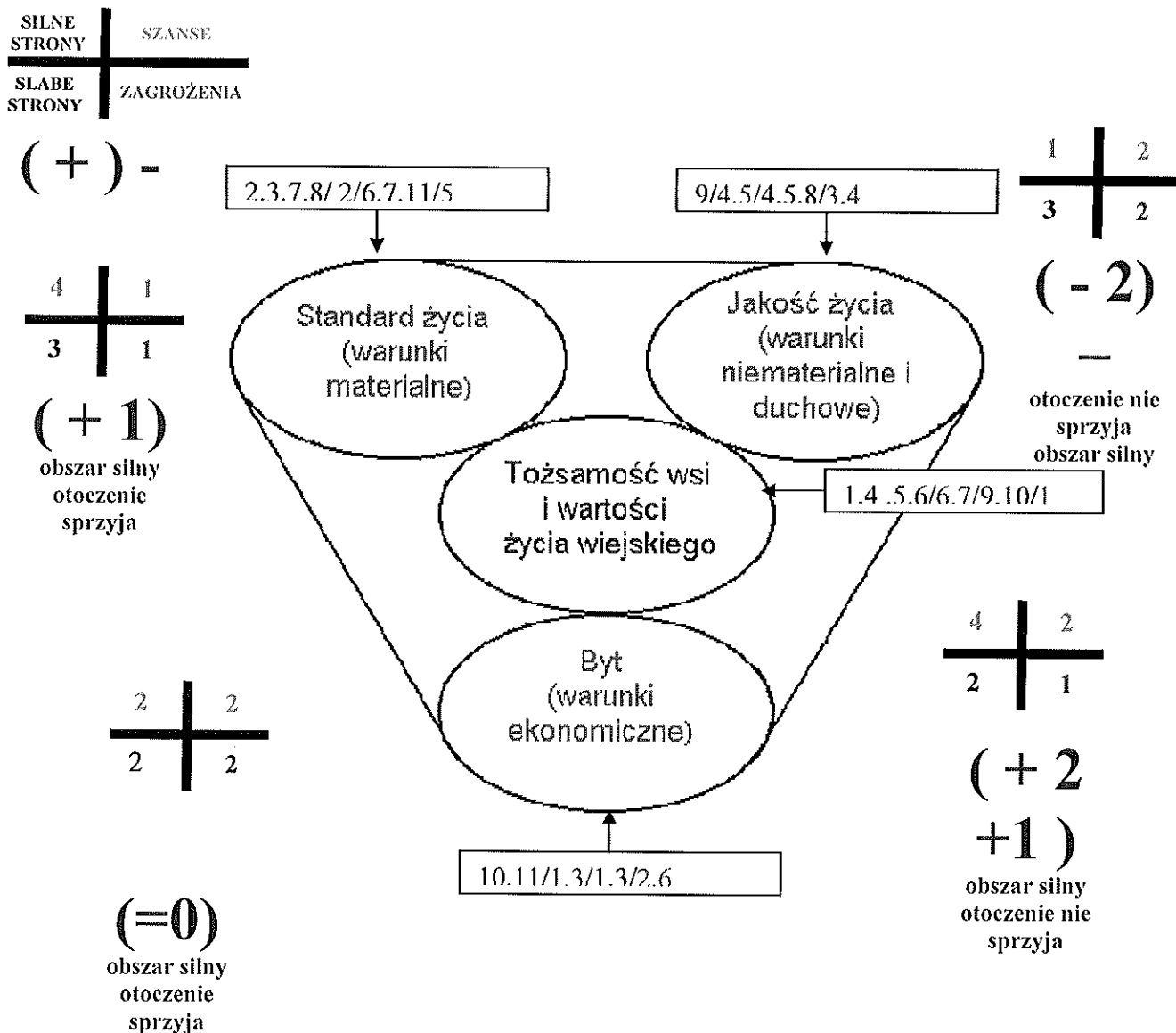
specyficzne potrawy	Zalewajka		X	
dawne zawody	Cieśla, Kowal		X	
zespoły artystyczne, twórcy	Scholie, orkiestra, chór		X	
Obiekty i tereny				
działki pod zabudowę mieszkaniową	Występują			
działki pod domy letniskowe	Występują		X	
działki pod zakłady usługowe i przemysł	Występują		X	
pustostany mieszkaniowe	Występują		X	
pustostany poprzemysłowe	Brak		X	
tradycyjne nie użytkowane obiekty gospodarskie (stodoły, spichlerze, kuźnie, młyny, itp.)	Brak			
Infrastruktura społeczna				
placze publicznych spotkań, festynów	OSP plac przy kościele		X	
sale spotkań, świetlice, kluby	Remiza, szkoła, sala kate. Boisko sportowe		X	
miejsca uprawiania sportu	Boisko szkolne, boisko klubu sportowego		X	
miejsca rekreacji	Teren przylegający do rzeki Przyrwy		X	
ścieżki rowerowe, szlaki turystyczne	Brak			
szkoły	Podstawowa		X	
przedszkola	Oddział przedszkolny		X	
biblioteki	Posiadamy		X	
placówki opieki społecznej	Brak			
placówki służby zdrowia	Brak			
Infrastruktura techniczna				
wodociąg	Posiadamy		X	
kanalizacja	Posiadamy		X	
drogi (nawierzchnia, oznakowanie oświetlenie)	Posiadamy		X	
chodniki, parkingi	Posiadamy		X	
przystanki	Posiadamy		X	
sieć telefoniczna i dostępność internetu	Posiadamy		X	
telefon komórkowa	posiadamy		X	
inne	Posiadamy			
Gospodarka, rolnictwo				
Miejsca pracy (gdzie, ile?)	Gospodarstwa indywidualne 80		X	
znane firmy produkcyjne i zakłady usługowe. i ich produkty	Kowalstwo artystyczne tartaki		X	
gastronomia	Brak			
miejsca noclegowe	Brak			
gospodarstwa rolne	Posiadamy		X	
uprawy hodowle	Zboże, bydło mleczne		X	

możliwe do wykorzystania odpady produkcyjne	Słoma, trocina		X	
zasoby odnawialnych energii	Zielonki, trawy		X	
Środki finansowe i pozyskiwanie funduszy				
środki udostępniane przez gminę	Fundusz sołecki, PROW		X	
środki wypracowywane	Wkład własny, robocizna		X	
Mieszkańcy (kapitał społeczny i ludzki)				
Autorytety i znane postacie we wsi	Ksiądz, dyrektor szkoły, radni, sołtys, nauczyciele		X	
Krajanie znani w regionie, w kraju i zagranicą	Nie znane			
Osoby o specyficznej lub ważnej dla wiedzy i umiejętnościach, m.in. studenci	Nie znane			
Przedsiębiorcy, sponsorzy	Występują		X	
Osoby z dostępem do Internetu i umiejętnościami informatycznych	Liczne		X	
Pracownicy nauki	Brak			
Związki i stowarzyszenia	OSP, KGW, klub sportowy		X	
Kontakty zewnętrzne (np. z mediami)	Gazeta gminna, prasa lokalna		X	
Współpraca zagraniczna i krajowa	Mieszkańcy przebywający za granicą		X	
Publikatory, lokalna prasa				
Książki, przewodniki	Występują		X	
Strony www	występują		X	

ANALIZA SWOT

MOCNE	SŁABE
<ol style="list-style-type: none"> 1. <i>Zasoby naturalne – lasy i kompleksy leśne, rzeka, siedliska ptaków chronionych</i> 2. <i>Dostęp do dróg asfaltowych kierunku Stalowa Wola, Tarnobrzeg – Rzeszów</i> 3. <i>Miejscowość posiada sieć kanalizacyjną, wodociągową, gazową, telefoniczną, dostęp do internetu</i> 4. <i>Organizacja imprez kulturalnych i tradycyjnych: dożynki, odpusty, obrzędy świąteczne</i> 5. <i>Posiadamy organizacje społeczne: prężnie działające Koło Gospodyń Wiejskich, OSP, Klub sportowca, Orkiestra, Schola, Chór</i> 6. <i>Dobra aktywność społeczna KGW, Klubu sportowego, Proboszcza Parafii, Scholi, Zespołu muzycznego, OSP</i> 7. <i>Gospodarstwa rolne dobrze rozwinięte i wyposażone</i> 8. <i>Miejscowość posiada plac zabaw, szkołę, boisko sportowe</i> 9. <i>Dobre relacje sąsiedzkie.</i> 10. <i>Dbalność o własne zasoby.</i> 11. <i>Organizowanie pikniku mające na celu pozyskanie funduszy na cele społeczne oraz promocja wsi.</i> 	<ol style="list-style-type: none"> 1. <i>Brak zakładów pracy, duże bezrobocie</i> 2. <i>Mała liczba MSP oferujących pracę</i> 3. <i>Brak ofert spędzenia wolnego czasu dla młodzieży</i> 4. <i>Brak środków finansowych na realizację przedsięwzięć (na zakup strojów zespołów artystycznych, remont remizy)</i> 5. <i>Zła nawierzchnia dróg gminnych</i> 6. <i>Brak wyposażenia budynku sportowego w zaplecze socjalne</i> 7. <i>Niska jakość życia spowodowana małymi dochodami</i> 8. <i>Brak obiektów dziedzictwa kulturowego dobrym stanie(szkoła zabytkowa przeznaczona do rozbiórki)</i> 9. <i>Brak gospodarstw agroturystycznych i punktów gastronomicznych</i> 10. <i>Brak obiektów do organizacji imprez plenerowych.</i>
SZANSE	ZAGROŻENIA
<ol style="list-style-type: none"> 1. <i>Dogodne warunki do stworzenia nowych miejsc pracy</i> 2. <i>Umiejętność dobrego wykorzystania środków z UE</i> 3. <i>Posiadamy dobre tereny inwestycyjne</i> 4. <i>Kształcenie młodzieży w konkretnym zawodzie</i> 5. <i>Możliwość udziału w szkoleniach</i> 6. <i>Powołanie stowarzyszeń.</i> 7. <i>Możliwość promowania produktów lokalnych</i> 	<ol style="list-style-type: none"> 1. <i>Migracja młodych osób poza granicę kraju</i> 2. <i>Brak możliwości sprzedaży produktów rolnych</i> 3. <i>Mała liczba urodzeń</i> 4. <i>Zmieniające się przepisy prawne</i> 5. <i>Mała ilość środków finansowych</i> 6. <i>Słaba wydajność ekonomiczna rolników z miejscowości Kopcie (gleby kl. VI).</i>

Analiza potencjału rozwojowego wsi



1.4 .5.6/6.7/9.10/1

10.11/1.3/1.3/2.6

Najsilniejszymi obszarami wsi Kopicie jest tożsamość i standard życia co uwidacznia się w podejmowaniu decyzji o kultywowaniu i rozwijaniu tradycji. Działania te sprzyjają rozwojowi więzi międzypokoleniowej i poczuciu wspólnoty. Ze względu na brak środków finansowych i możliwości ekonomicznych jakość i byty wypadają słabo. Główną przyczyną jest brak małych i średnich przedsiębiorstw przynoszących dochód dla społeczności lokalnej.

Wizja odnowy i rozwoju wsi Kopcie

Wieś Kopcie

Miejscowość posiada bardzo dobrze rozwiniętą infrastrukturę techniczną tj. sieć wodociagową ,kanalizacyjną , gazową i telefoniczną. Duża powierzchnia lasów , ekologiczna uprawa roślin, zdrowa żywność wpływają na wartość życia wiejskiego. Zintegrowana społeczność dba o rozwój dzieci i młodzieży, organizując imprezy i promując wieś. Życzliwość, współpraca i relacje sąsiedzkie stwarzają dogodne warunki do realizacji tych przedsięwzięć oraz do osiedlania się. Tożsamość wsi sprzyja powstawaniu poczucia wspólnoty i bezpieczeństwa, a także więzi między pokoleniami.

Wieś Kopcie – Dziedzictwo tradycji inwestycją w przyszłość.

Program krótkoterminowy odnowy wsi – Kopcie

Kluczowy problem	Odpowiedź	Propozycja projektu (nazwa)	Czy nas stać na realizację? (tak/nie)		Punktacja	Hierarchia
			Organizacyjnie	Finansowo		
Co nas najbardziej zintegruje?	<i>Wspólne zaangażowanie</i>	Zorganizować piknik rodziny (wspólne grillowanie i występy mieszkańców)	TAK	TAK	11	III
Na czy nam najbardziej zależy?	<i>Poprawa standardu budynku</i>	Wykonanie remontu budynku szatni dla sportowców w Kopciach	TAK	TAK	17	I
Co nam najbardziej przeszkadza?	<i>Zła nawierzchnia dróg gminnych</i>	Remont dróg gminnych	TAK	NIE	13	II
Co najbardziej zmieni nasze życie?	<i>Uczestnictwo w programie odnowy wsi</i>	Udział w szkoleniach. Realizacja projektów	TAK	TAK	11	III
Co nam przyjdzie najłatwiej?	<i>Poprawa estetyki Sali w budynku Domu Strażaka</i>	Zakup wyposażona i dekoracji	TAK	TAK	8	IV
Projekt jaki zgłosimy do Podkarpackiego Programu Odnowy Wsi	Wykonanie remontu budynku szatni dla sportowców w Kopciach					

Plan i program odnowy wsi - Kopcie na lata 2013-2023 Wizja wsi Kopcie

I. Plan rozwoju			II. Program rozwoju	
1. Cele jakie musimy osiągnąć by urzeczywistnić wizję naszej wsi	2. Co nam pomoże osiągnąć cel?		3. Co nam może przeszkodzić?	
	ZASOBY Czego użyjemy?	ATUTY Silne strony i szanse jakie wykorzystamy	BARIERY Słabe strony jakie wyeliminujemy ZAGROZENIA Czego unikniemy?	
A. TOŻSAMOŚĆ WSI I WARTOŚCI ŻYCIA WIEJSKIEGO				
1. <i>Kultywowanie tradycji i obyczajów</i>	Koło Gospodyń Wiejskich w Kopciach, chór, orkiestra, schola	Zaangażowanie osób wchodzących w skład tych organizacji	Brak środków finansowych	
B. STANDARD ŻYCIA				
1. Zagospodarowanie przestrzeni publicznej	1. Tereny przylegające do budynku OSP i szkoły	Umiejętność samoorganizowania się, posiadanie sprzętu	1. Brak obiektów do organizacji imprez plenerowych	
2. Poprawa standardu budynków i obiektów publicznych	2. Drogi gminne	Pełne przekonanie mieszkańców o idei rozwoju wsi	2. Nieestetyczne ogrodzenie publicznych posesji	
			3. Brak środków finansowych	
			4. Niedostateczna nawierzchnia dróg gminnych, terenów przylegających do obiektów użyteczności publicznej	
C. JAKOŚĆ ŻYCIA				
			1. Budowa wiaty wraz z podłogą przy budynku OSP Kopcie.	
			2. Utwardzenie placu ogólnoużytkowego przy budynku OSP Kopcie.	
			3. Remont dróg gminnych w Kopciach (Sobale, Górale, Podłęźniówka, Żarkownia).	
			4. Remont drogi dojazdowej do cmentarza w Kopciach.	
			5. Wyposażenie budynku OSP w Kopciach.	
			6. Zagospodarowanie placu szkolnego w Kopciach.	
			7. Remont ogrodzenia Domu Strażaka w stadionu w Kopciach.	

Urząd Marszałkowski Województwa Podkarpackiego

Podniesienie poziomu funkcjonalności i bezpieczeństwa mieszkańców	Dom Strażaka	Prywatna inicjatywa mieszkańców, własne siły	Brak środków finansowych	<ol style="list-style-type: none"> 1. Wymiana pokrycia dachowego na budynku OSP Kopcie. 2. Wymiana stolarki drzwiowej w budynku Domu Strażaka w Kopcicach . 3. Remont zadaszzenia
D. BYT	-	-		

DOKUMENTACJA FOTOGRAFICZNA WSI KOPCIE:















